

TT36

OUTIL WEB DE MESURE ET DE VISUALISATION 3D

UNE INNOVATION TT GÉOMÈTRES EXPERTS

ENJEUX & FONCTIONNALITES

Plateforme web de **manipulation et de gestion 2D et 3D**, TT360 se veut **accessible et complet**. Capable de concaténer tout type de données et de formats, la plateforme gère pour vous le stockage de fichiers volumineux. Sans aucune installation et accessible par un simple lien internet, TT360 vous offre l'assurance de disposer en permanence des dernières mises à jour et fonctionnalités.

- Navigation 3D intuitive
- Prise de mesures
- Réalisation de coupes à la volée
- 2D / 3D / Vue Immersive
- Création et partage d'annotations
- Téléchargement de données en local
- Interrogation des attributs par objet
- Gestion de l'affichage des couches de données
- Création de liens de partage de projets

FORMATS SUPPORTÉS :

- Nuages de points (PTS/LAS/LAZ/E57/RCP)
- formats DAO (DWG / DXF)
- formats SIG (SHP / GeoJson / PostGIS)
- MapBox / Open Street Map
- objets 3D (OBJ/IFC/RVT)
- photographies géoréférencées (JPG / TIFF)
- photodomes 360 immersifs (JPG / TIFF)
- tous systèmes de coordonnées
- Google Street View

NOUS VOUS ACCOMPAGNONS

RÉCOLTEZ DE LA DONNÉE PRÉCISE ET QUALIFIÉE

Une plateforme 3D comme TT360 n'est rien sans donnée associée. C'est la raison pour laquelle nous proposons de réaliser pour vous les acquisitions terrain et le traitement des relevés afin de vous fournir toute la data dont vous avez besoin, avec une qualité et **une précision certifiée Géomètre-Expert** :

- **Relevés par scanner 3D statique** ou mobile à l'échelle du bâtiment
- **Relevés par scanner dynamique** pour acquisition à grande échelle
- **Relevés par drone** pour acquisition photogrammétrique précise
- **Relevés par lidar aérien** pour corridor et acquisition sous couvert végétal



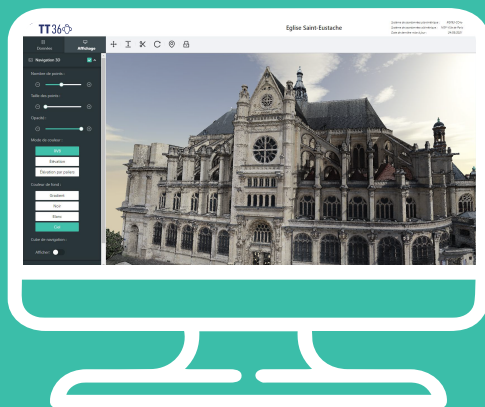
PERSONNALISATION

DÉVELOPPONS UNE PLATEFORME À VOTRE IMAGE

La plateforme TT360 est entièrement paramétrable par les équipes de développeurs du Lab TT Géomètres Experts. Il est possible de prévoir des développements sur mesure pour des besoins particuliers qui ne seraient pas pris en charge par les fonctionnalités actuelles. Notre équipe est à votre écoute pour vous fournir un outil parfaitement adapté à vos métiers.

DONNEZ UNE AUTRE DIMENSION À VOTRE PROJET

PATRIMOINE • INDUSTRIE • VOIRIE • TOPOGRAPHIE • RESEAUX • ARCHITECTURE • GESTION



POUR PLUS D'INFORMATIONS : tt360@ttge.fr

www.ttge.fr